

Carte générale de délimitation des périmètres de protection immédiate et rapprochés de la future prise d'eau en Seine située sur le territoire de la commune de Bonnières les Bains

Validation de l'hydrogéologue agréé

à Paris le 20/10/2017
hydrogéologue agréé ARSDIT
Claude Noeuvegrine

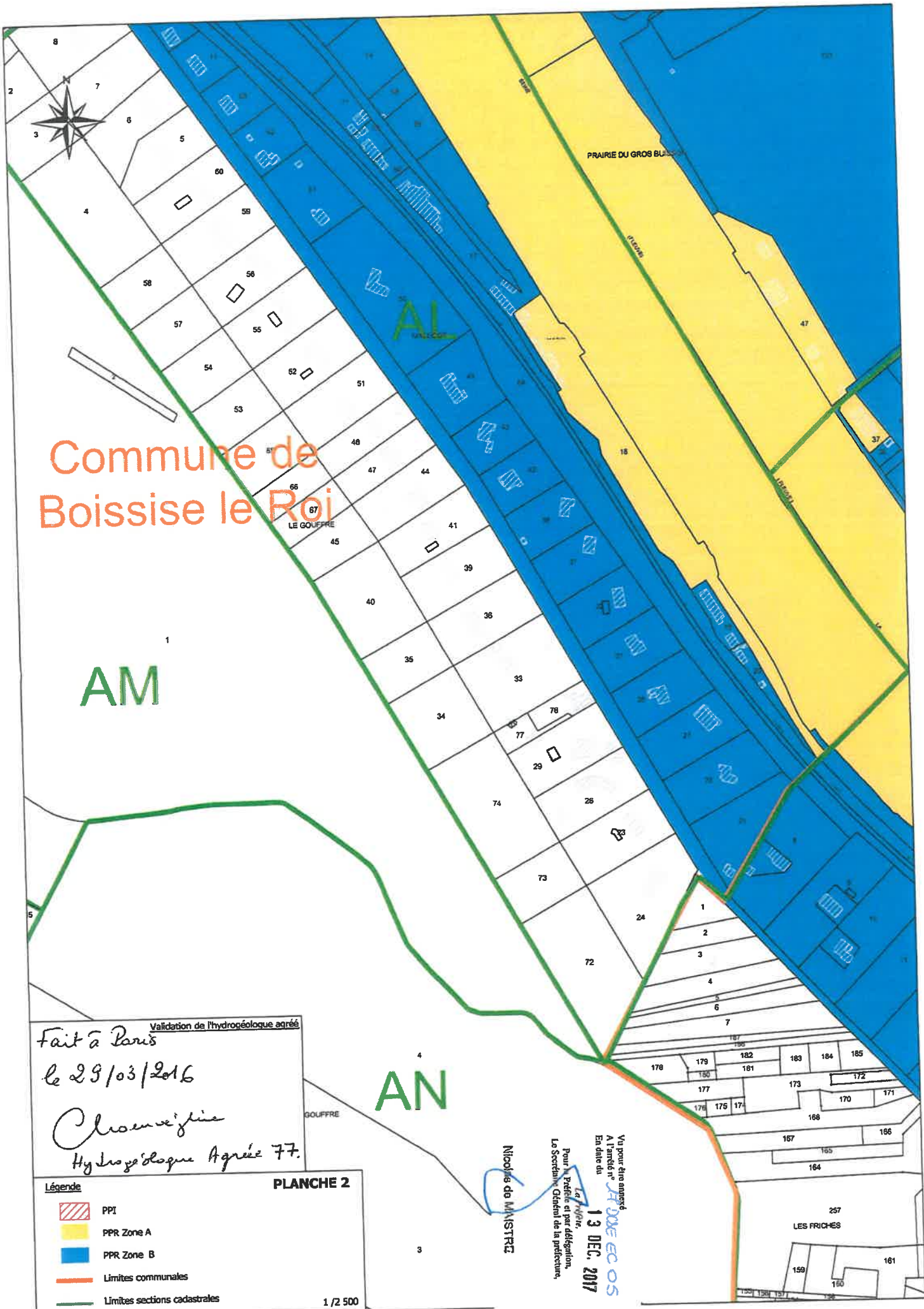
Claude Noeuvegrine

Vu pour être annexé
A l'arrêté n° *17 DSE EC 06*
En date du *13 DEC. 2017*

La Préfète,
Pour la Préfète et par délégation,
Le Secrétaire Général de la préfecture,

Nicolas de MAISTRE





Commune de Boissise le Roi

AM

AL

AN

Validation de l'hydrogéologue agréé
 Fait à Paris
 le 29/03/2016
 Chouzeville
 Hydrogéologue Agréée 77.

Légende

- PPI
- PPR Zone A
- PPR Zone B
- Limites communales
- Limites sections cadastrales

PLANCHE 2

1 / 2 500

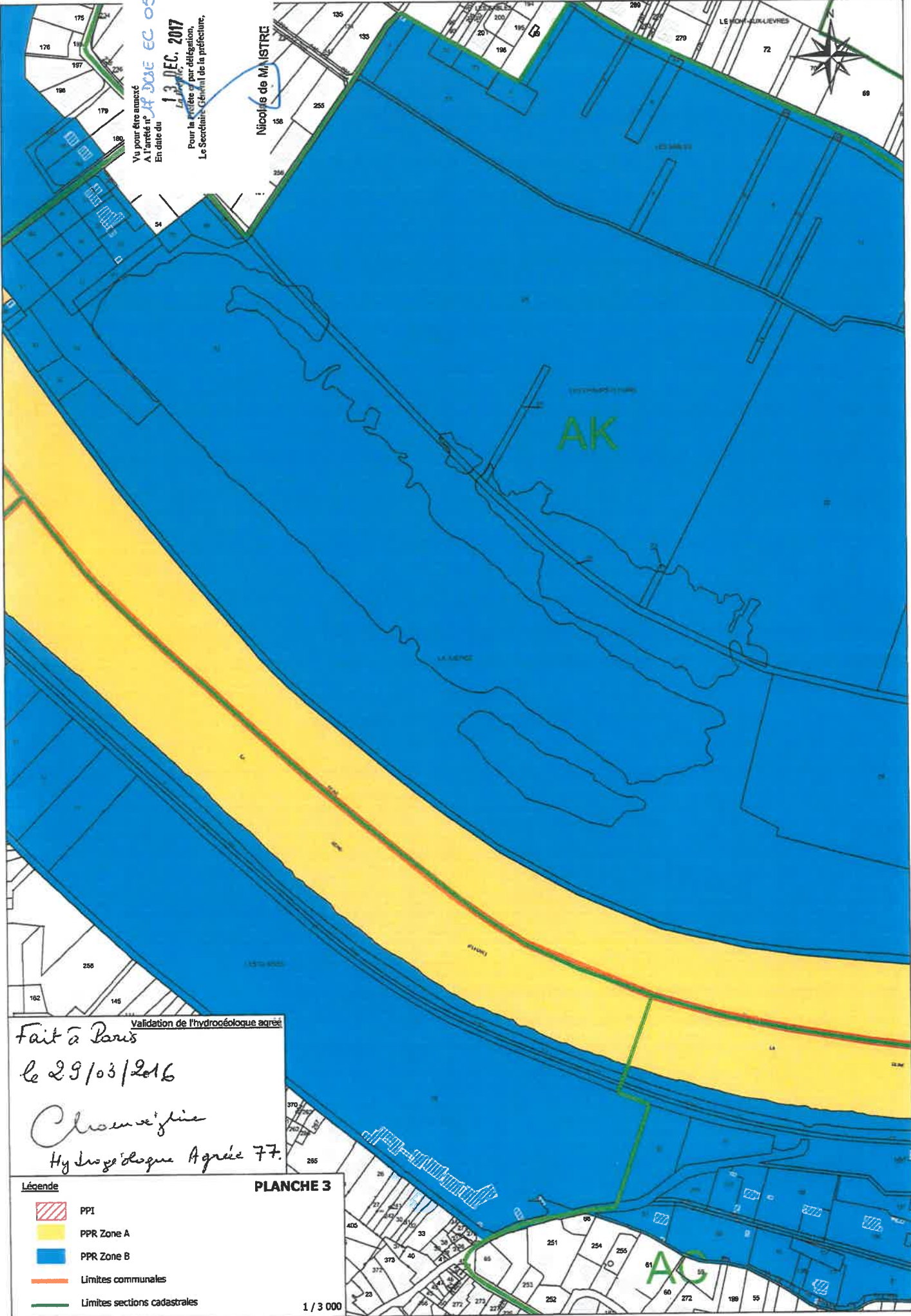
Nicolas de MAISTRIZ

Vu pour être annexé
 A l'arrêté n°
 En date du
13 DEC. 2017
 Pour la Préfecture, et par délégation,
 Le Secrétaire Général de la préfecture,
La Préfecture

LES FRICHES

Vu pour être annexé
A l'arrêté n° **13 DEC. 2017**
En date du **13 DEC. 2017**
Pour la préfecture par délégation,
Le Secrétaire Général de la préfecture,
La Préfecture

Nicolas de MAISTRIC



Validation de l'hydrogéologue agréé
Fait à Paris
le 29/03/2016
Chouzeuil
Hydrogéologue Agréé 77.

Légende

- PPI
- PPR Zone A
- PPR Zone B
- Limites communales
- Limites sections cadastrales

PLANCHE 3

1 / 3 000

AK






AG

PLANCHE 4

1 / 3 000

AB

Légende

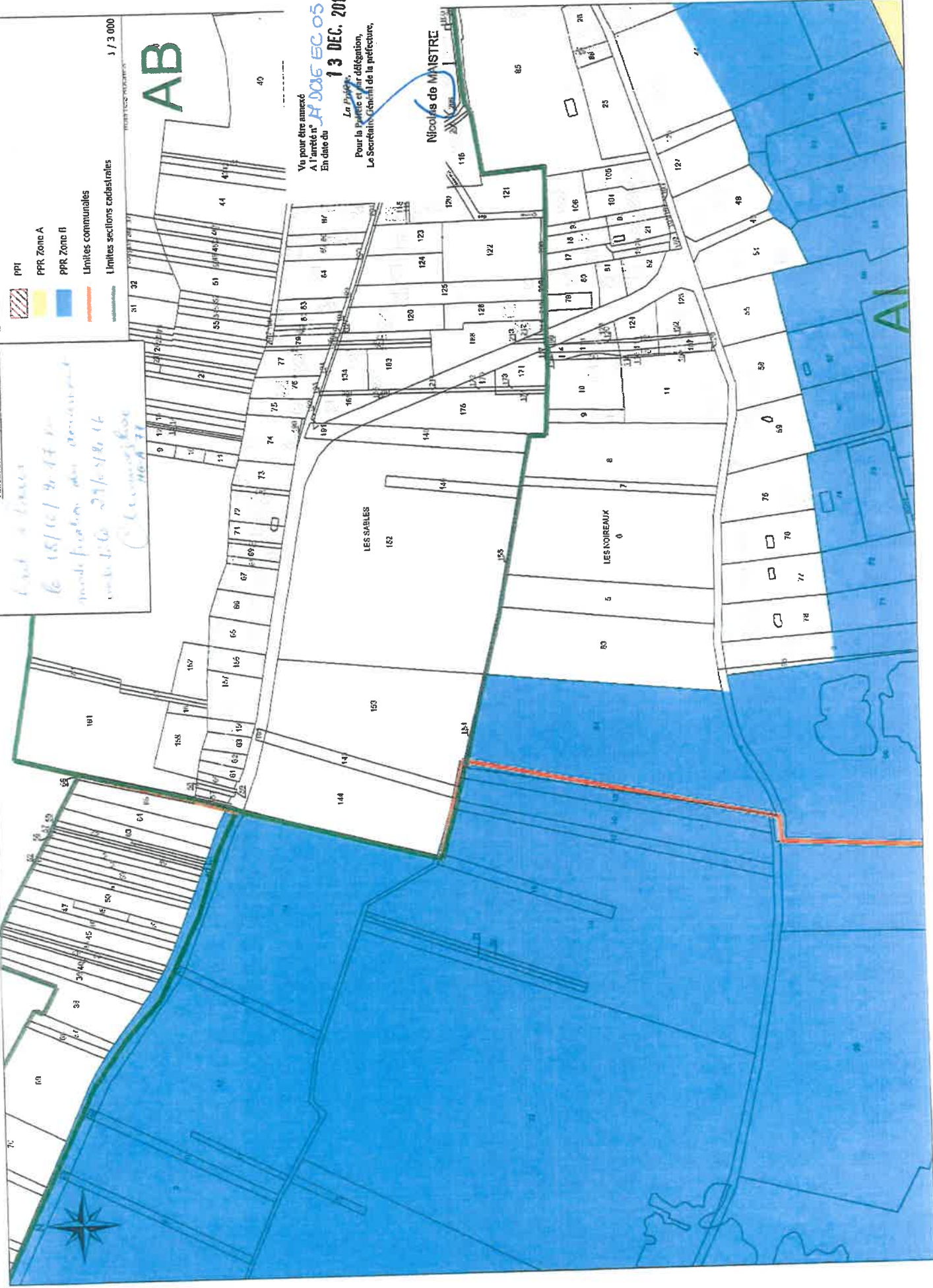
-  PPI
-  PPR Zone A
-  PPR Zone B
-  Limites communales
-  Limites sections cadastrales

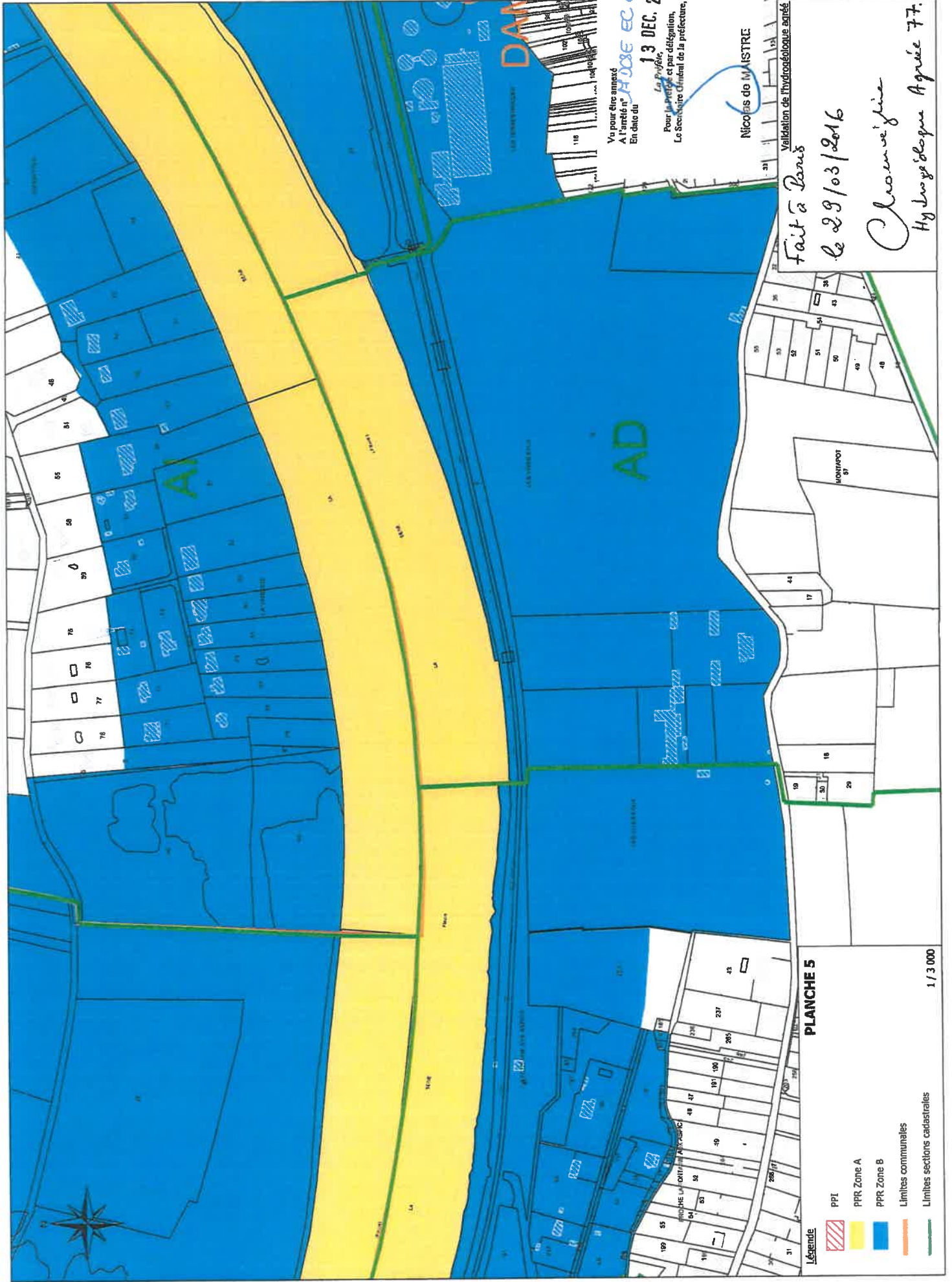
Validation de l'hydrodynamisme arrêté

Handwritten notes:
 Validé à l'arrêté
 le 18/10/2017 par
 M. le Préfet de la Région
 Normandie
 M. le Maire de la Commune de
 Caumont-sur-Orne

Vu pour être annexé
 A l'arrêté n° **2017.006 EC.05**
 En date du **13 DEC. 2017**
 La Préfète,
 Pour la Préfète en délégation,
 Le Secrétaire Général de la préfecture,

Nicolas de MASTRE





Vu pour être annexé
 A l'arrêté n° **13 DEC. 2017**
 En date du
 La Préfète,
 Pour la Préfète et par délégation,
 Le Secrétaire Général de la préfecture,

Nicolas de MASTRE

Validation de l'hydrogéologue agréé
 Fait à Paris
 le 29/03/2016
 Chaque ve' fine
 Hydrogéologue Agréé 77.

PLANCHE 5

- Légende**
- PPI
 - PPR Zone A
 - PPR Zone B
 - Limites communales
 - Limites sections cadastrales

Fait à Paris
le 29/03/2016

Chouveny
Hydrogéologue Agréé 77

Validation de l'hydrogéologue agréé

Vu pour être annexé
A l'arrêté n° 147046 EC 05
En date du 13 DEC. 2017

La Préfète,
Pour la Préfète et par délégation,
Le Secrétaire Général de la préfecture,

Nicolas de MAISTRE

Commune de Boissettes

AH

Légende

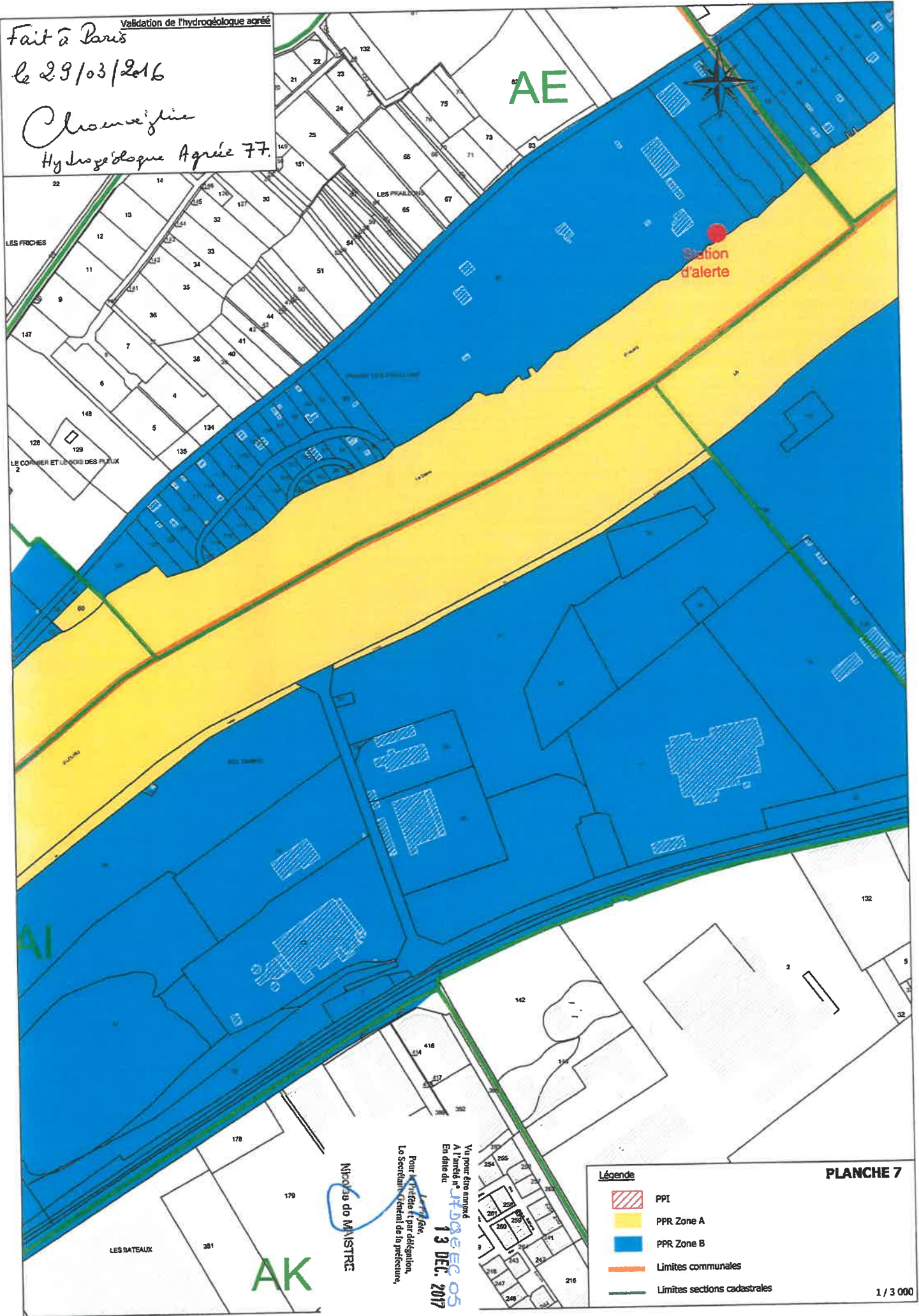
-  PPI
-  PPR Zone A
-  PPR Zone B
-  Limites communales
-  Limites sections cadastrales

PLANCHE 6

1 / 3 000

Commune de

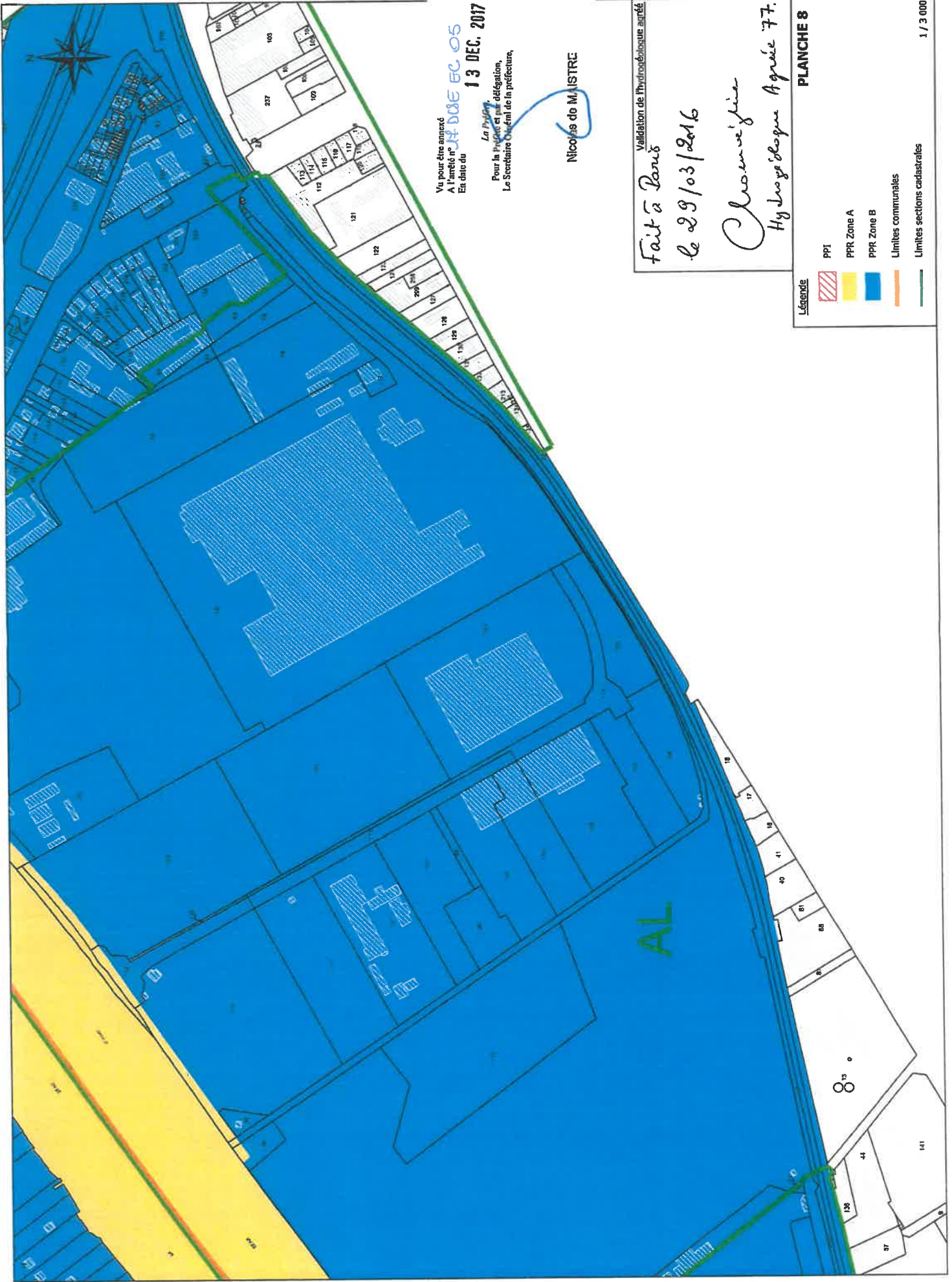
Validation de l'hydrogéologue agréé
 Fait à Paris
 le 29/03/2016
 Chrouveigne
 Hydrogéologue Agréée 77.



Nicolas de MONTRE
 Pour certifier et par délégation,
 Le Secrétaire Général de la préfecture,
 Vu pour être annexé
 À l'arrêté n°
 En date du
 13 DEC. 2017

- Légende**
- PPI
 - PPR Zone A
 - PPR Zone B
 - Limites communales
 - Limites sections cadastrales

PLANCHE 7



Vu pour être annexé
 A l'annexe n° 1
 du décret n° 2016-1005
 du 13 DEC. 2017

La Préfète
 Pour la Préfète et par délégation,
 Le Secrétaire Général de la Préfecture,

Nicoles de MAJUSTRE

Validation de l'hydraulique agréée
 Fait à Paris
 le 29/03/2016
 Choumoulin
 Hydraulique Agrée 77.

Légende

- PPI
- PPR Zone A
- PPR Zone B
- Limites communales
- Limites sections cadastrales

PLANCHE 8

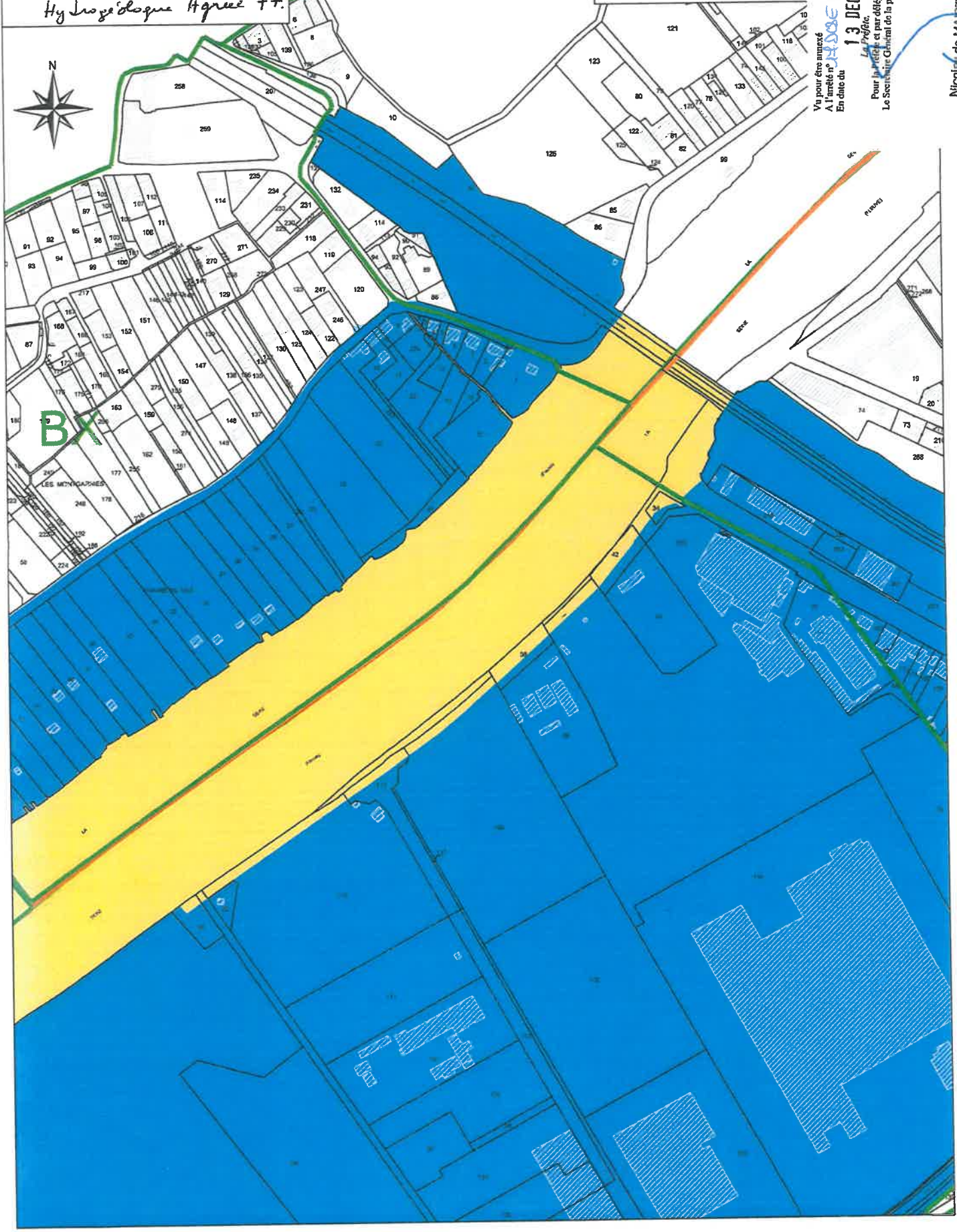
1 / 3 000

Validation de l'hydrogéologue agréé
Fait à Paris
le 29/03/2016
Choumoffine
Hydrogéologue Agréée 77.

Commune du Mée sur Seine

- Légende**
- PPI
 - PPR Zone A
 - PPR Zone B
 - Limites communales
 - Limites sections cadastrales

PLANCHE 9
1/3000



Vu pour être annexé
A l'arrêté n° 13 DEC. 2017
En date du 13 DEC. 2017
Le Préfet
Pour la Préfecture et par délégation,
Le Secrétaire Général de la préfecture.

Nicolas de MASTRE

Fait à Paris
le 29/03/2016

Chroeméjine
Hydrogéologue Agréée 77.

Vu pour être annexé
A l'arrêté n° 2016-03-DEC. 2017
En date du 13 DEC. 2017

hydrog.
Pour la vérification et par délégation,
Le Secrétaire Général de la préfecture,

Nicolas de MASTRE



- Légende
- PPI
 - PPR Zone A
 - PPR Zone B
 - Limites communales
 - Limites sections cadastrales

PLANCHE 10